

State Property with Investment Potential

Location:

Village Ingiri

Located in the populated area

With smoothed road infrastructure

Available: Water, gas oil, electricity and sewerage system

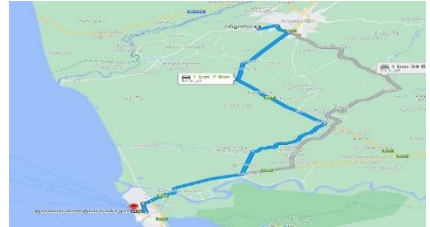


Link of the location

Area

Ground area – 9707 square meters

Buildings Topography N1, N2.



Cadastral Code

43.18.41.267

Owner:

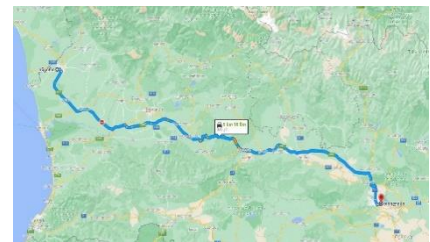
The state

Land Description

Topography -lowland

Index of topography –

based on a previous design



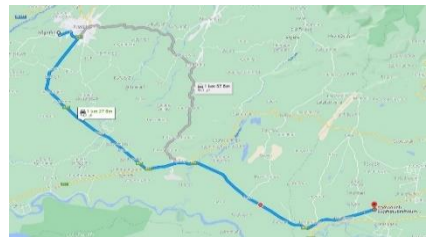
Transport Communication

At the boarder of state internal road

Distance from Kutaisi International Airport – 85km;

Distance from the capital city – 320 km;

Distance from Poti Sea Port – 62 km.



Estimated Initial Price

Obliged

Potential Direction of Development

Textile industry, sewing workshop, wearhohuse



Link of the location

https://maps.gov.ge/map/portal#search/result/getinfo?tbl=lr_parcel:AAArWyABGAAM9EaAAI

საინვესტიციო პოტენციალის მქონე საჯარო ქონება

მდებარეობა.

სოფ. ინგირი
მდებარეობს დასახლებულ პუნქტში
გამართულია საგზაო ინფრასტრუქტურა
ხელმისაწვდომია წყალი, ბუნებრივი აირი
და ელექტროენერგია, კანალიზაცია



ფართობი.

მიწის ნაკვეთის ფართობი 9707 კვ.მ

შენობა-ნაგებობის N1, N2.

განაშენიანების ფართი:

საკადასტრო კოდი.

43.18.41.267.

მესაკუთრე.

სახელმწიფო

მიწის დახასიათება.

არასასოფლო-სამეურნეო

რელიეფი- ვაკე

განაშენიანების კოეფიციენტი-

წინა საპროექტო კვლევის შესაბამისად

სატრანსპორტო კომუნიკაცია.

შიდა სახელმწიფოებრივი დანიშნულების გზის პირას

ქუთაისის აეროპორტიდან 85 კილომეტრში

დედაქალქიდან 320 კილომეტრში

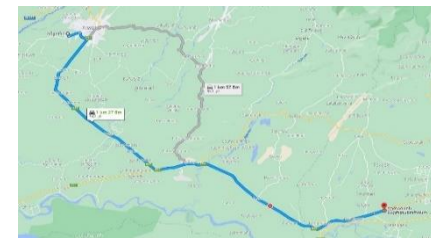
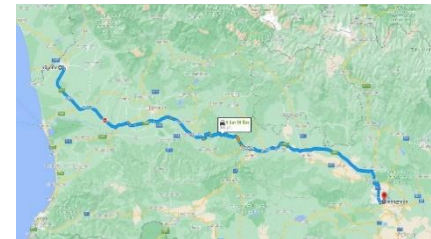
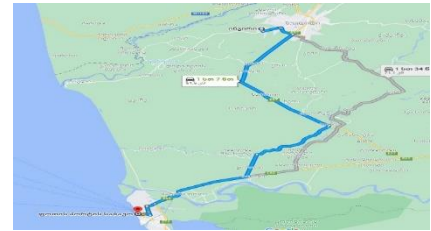
პორტიდან (ფოთიდან) დაშორება 62 კვ.მ

სავარაოდო საწყისი ფასი

ვალდებულებით

განვითარების პოტენციური მიმართულება

საფეიქრო, სამკერვალო, სასაწყობე,



ლოკაციის ადგილმდებარეობის ლინკი

https://maps.gov.ge/map/portal#search/result/getinfo?tbl=lr_parcel:AAA9WyABGAAM9EaAAJ